

Heide

Mühlenkamp

Hornbek

Pohl's Kampe

Darmsahl's Breiten

Lippenhorst

Lütje Moor Schlags

Spielmanns Blöcke

Langes Moor

4

6 2

5 1

3 4 2

2

5 1 3

6

1

1 5

1 1 A0 1

4

A0 1

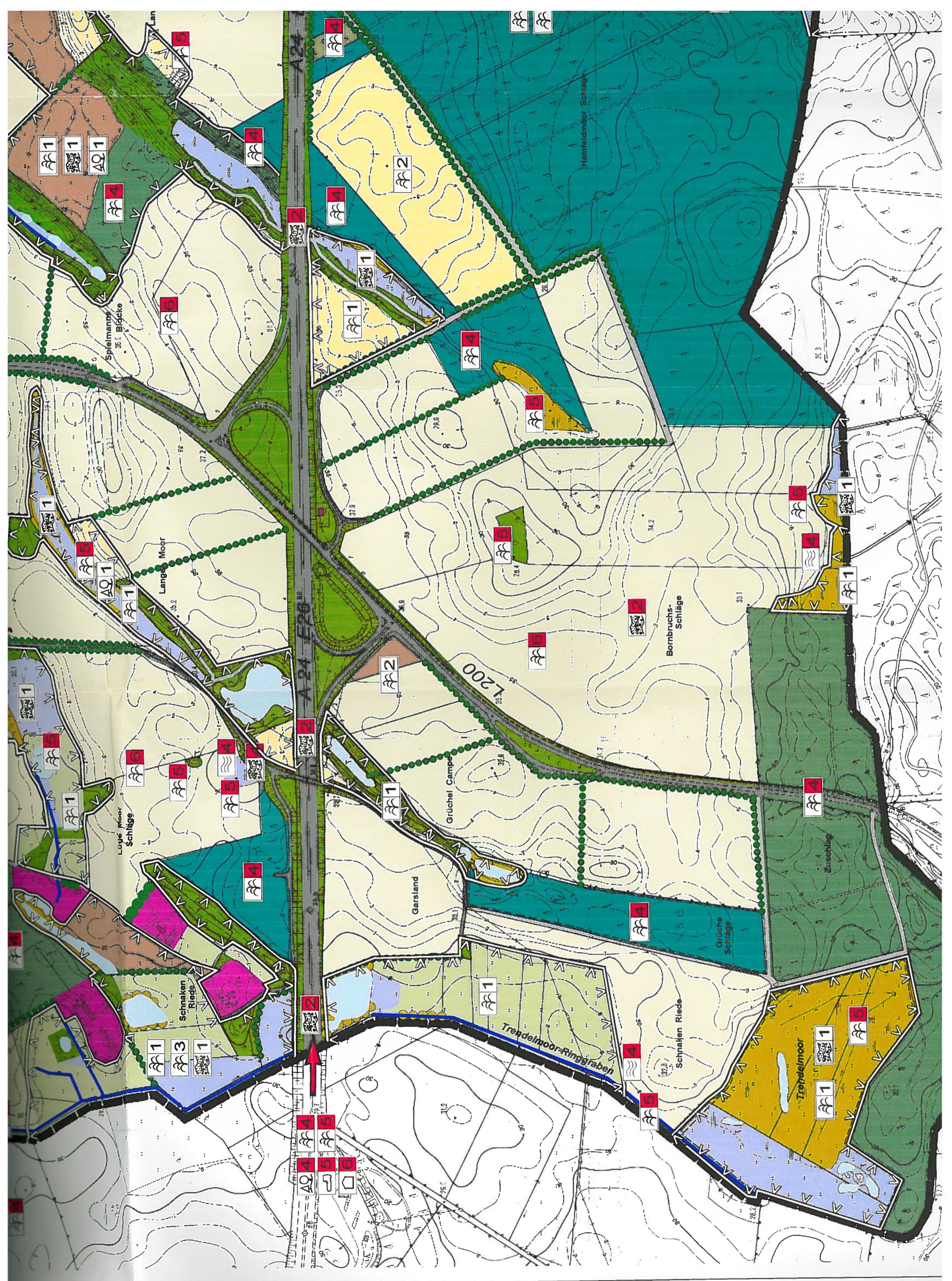
6

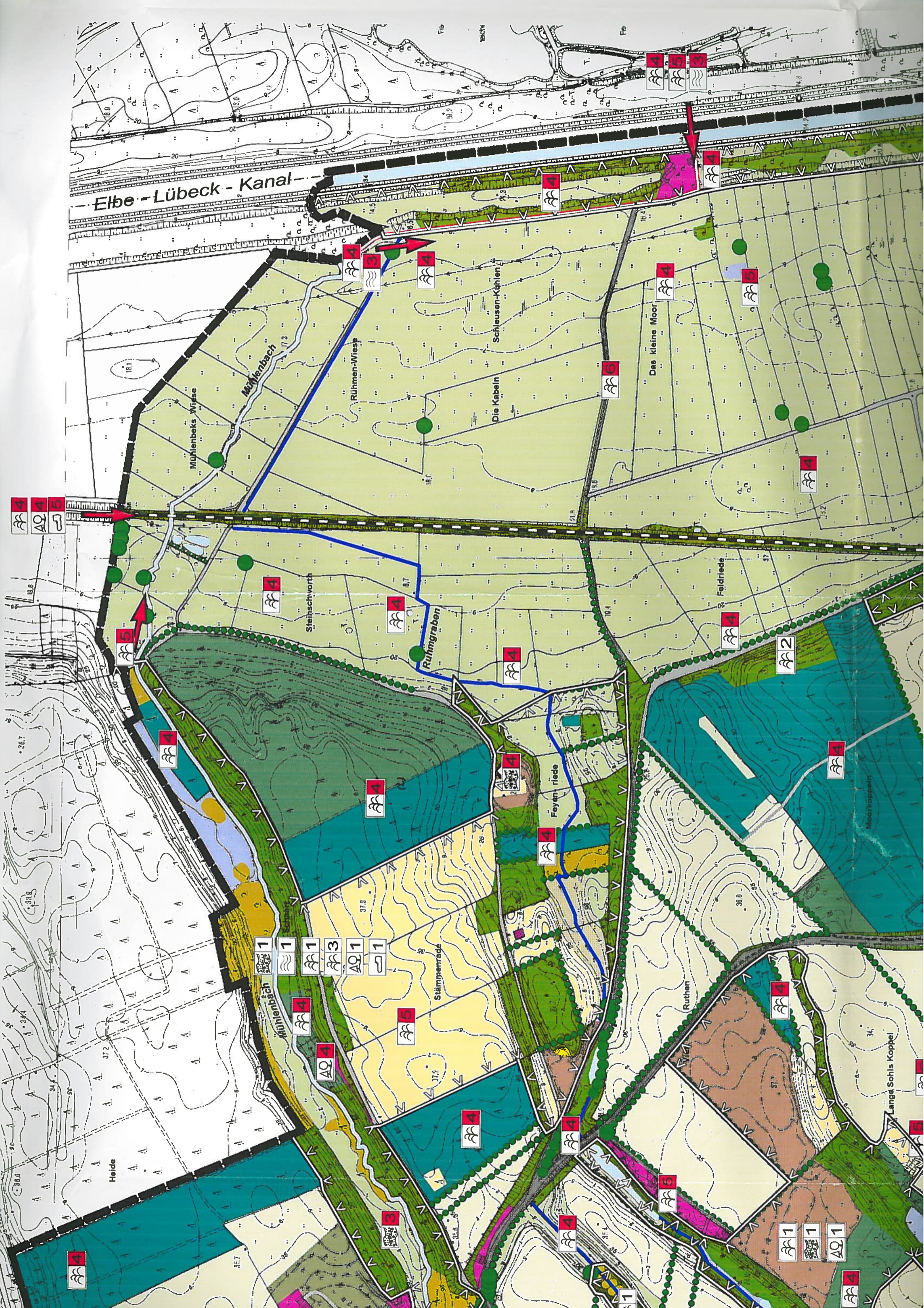
1

2 3 4

2 3 4

4 5





Elbe-Lübeck-Kanal

Mühlenbachs Wiese

Mühlenbach

Rühmen-Wiesb

Schleusen-Kühlen

Das kleine Moor

Steinschwörth

Ruhmgraben

Feldriede

Feyenriede

Stämmenrade

Ruthen


Langa Schlis Kappel

Heide



Legende

 Grenze des Bearbeitungsgebietes

 Schutzgutbezogene Bewertung




Zusammenfassende Umgrenzung von Flächen mit hoher Bedeutung




Anfangs- bzw. Endpunkt linienhaft bestehender Konflikte / Belastungen

 Positive Effekte:
Schutz, Erhaltung

 Negative Effekte:
Konflikte, Belastungen

Schutzgut Boden

 1 Seltener Bodenstandort / Standort mit natürlichem oder naturnahem Bodenaufbau

 2 Überbauung seltener Bodenstandorte


 3 Veränderung des Wasserhaushalts im Bereich grundwasserbestimmter Böden

 4 Bodenaufschüttung / Eintrag von Boden- und Wasserschadstoffen

Schutzgut Wasser / Oberflächengewässer

 1 Naturnaher Fließgewässerabschnitt mit hohem Selbstreinigungs- und Wasserrückhaltevermögen

 2 Schadstoffeintrag aus dem angrenzenden Einzugsgebiet

 3 Beeinträchtigung des Wasserrückhaltevermögens und der Abflussverhältnisse durch strukturelle Eingriffe (z.B. Uferverbau, Sohlabstürze)

Schutzgut Wasser / Grundwasser

 4 Erhöhte nutzungsbedingte Gefährdung der Grundwasserqualität

Biotop- und Artenschutz

 1 Biotopkomplex mit hoher Bedeutung

 2 Einzelbiotop mit hoher Bedeutung

 3 Bereich mit hoher Bedeutung aufgrund zahlreicher Kleinstrukturen

Laubwälder / Gebüsch

Feucht- und Naßwälder / Feuchtgebüsche

Nadelwälder

Nadel-Laubmischwälder

Knick

Landschaftsbestimmende Baumreihe

Ufergehölzsaum

Gehölzpflanzung

Landschaftsbestimmender Einzelbaum

Stillgewässer

Kanal

Graben

Bach

Naturnaher Bachabschnitt

Sümpfe, Moore

Feuchtgrünland

Grünland

Obstwiese

Heiden, Magerrasen

Ruderaiflur, Brache

Acker

Abbaufläche, trocken

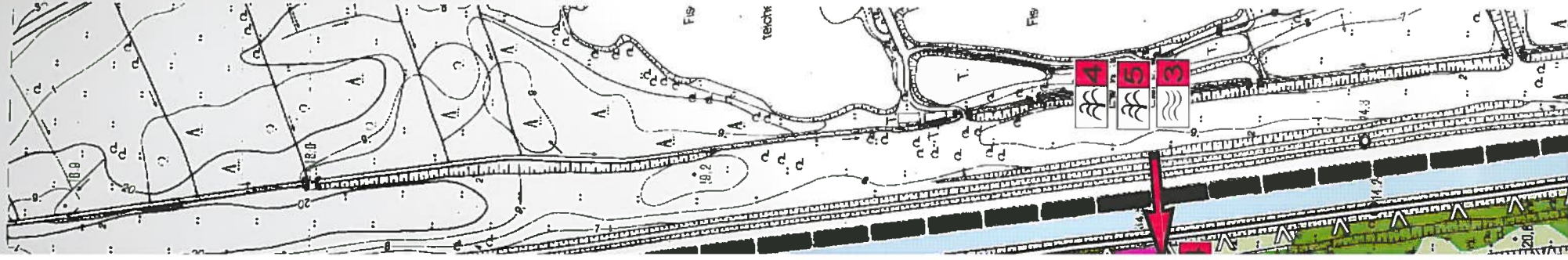
Grünflächen

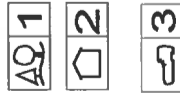
Siedlungsflächen

Straße (einschl. Banketten)

Weg/wasserdurchlässiger Belag

Bahntrasse





- Biotop- und Artenschutz**
- Biotopkomplex mit hoher Bedeutung
- Einzelbiotop mit hoher Bedeutung
- Bereich mit hoher Bedeutung aufgrund zahlreicher Kleinstrukturen
- Beeinträchtigung von Biotopen mit potentiell hoher Bedeutung (einschließlich der Bedeutung für den Biotopverbund)
- Beeinträchtigung wertvoller Biotope/Biotopkomplexe durch randliche Störeinflüsse
- Beeinträchtigung des Biotopverbundes durch fehlende Kleinstrukturen in der Landschaft

Landschaftsbild / Ortsbild / Erholungsfunktion

- Herausragendes Landschaftsbild
- Herausragendes Ortsbild
- Bereich mit hoher Bedeutung für die landschaftsgebundene Erholung
- Beeinträchtigung des Landschaftsbildes
- Störung der potentiell hohen Bedeutung für die landschaftsgebundene Erholung
- Beeinträchtigung der wohnungsbezogenen Erholung

Hinweise:

- Grundsätzlich sind alle Wälder Flächen von hoher Bedeutung:
- aufgrund ihrer Schutzfunktionen für Boden, Wasser und Klima sowie (zu einem großen Teil)
- aufgrund ihrer Funktion für die landschaftsbezogene Erholung.
- Zur Hervorhebung der besonderen Wichtigkeit naturnaumgerechter Laubwaldbestände sowie zur Ermöglichung einer differenzierten Darstellung der Bewertung hinsichtlich des Biotop- und Artenschutzes sind jedoch die positiven Effekte der Nadelwälder und Nadel-Laubmischwälder nicht gekennzeichnet. Entsprechend sind sie auch bei der zusammenfassenden Umgrenzung nicht berücksichtigt.
- Die grundsätzlich hohe Bedeutung sämtlicher Knicks ist aus graphischen Gründen nicht gekennzeichnet.
- Die Nummerierung der Bewertungssymbole beinhaltet keine Wertstufung.

- Straße (einschl. Banketten)
- Weg/wasserdurchlässiger Belag
- Bahntrasse

Ergänzt	Datum	Inhalt	Bearb.
1	August 1997	Grenze des Bearbeitungsgebietes	Schmidt
2	Februar 1998	Randliche Störeinflüsse im Bereich Stämmenrade	Schmidt



Gemeinde Hornbek

Datum: _____ Der Bürgermeister: _____ 1. Stellvertreter des Bürgermeisters: _____

Landschaftsplan

Plan Nr. **2**

Darstellung

Schutzgutbezogene Bewertung

Maßstab	bearbeitet	Datum	Name
1 : 5.000		November 1995	Schmidt / Neubecker
	gezeichnet	November 1995	Schmidt

Hans - Rainer Bielfeldt **Kerstin Berg**
 Dipl.- Ing., Garten- und Landschaftsarchitekt/-in BDLA
 22767 Hamburg Virchowstraße 18 Tel.: 040/ 389 39 39 Fax: 040/ 389 39 00

25.3.98 *M. H. 0000000005*

